Приложение №1
Към чл.3, ал.1

/п/*Налице са положени подписи
Като същите са заличени, съглас
Общия регламент за защита на л
Данни (Регламент ЕС 2016/679)

Утвърдил:
Директор ЮЦДП гр.Смолян:
/инж. Здравко Вакалов/
дата: 27.09.21г.

Собственик (ползвател):ТП ДГС Пазарджик

ТЕХНОЛОГИЧЕН ПЛАН ЗА ЗАЛЕСЯВАНЕ

№ 4 / 14.09.2021г.

Горскостопански план(програма) от 2013г.

Вид на земята: ■ ***горска територия*** □земеделска земя □нарушена територия □защитена територия

Скица на обект №

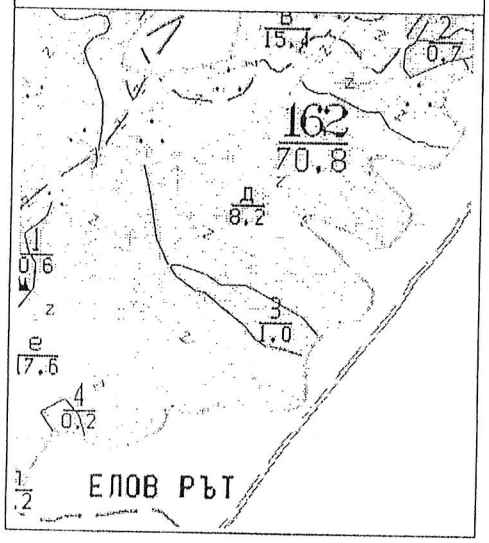

Отдел *162*, подотдел *„3"*

Местност *„Елов рът"*; Обща площ *10* дка

Площ за залесяване *5* дка, в т.ч. пожарища дка

Изложение: *СЗ* , надморска височина - *400м.*

Наклон *12°*, основна скала :

Почвен тип: *канелена обикновена*

Механ. състав: *глинесто-песъчлива* , дълбочина: *плитка*

Тип месторастене: *Т-I-2 В-1 (57);*

Наличен дървостой: *не*

Възраст Жива почвена покривка:

Други данни за обекта: Натура 2000: ***извън***

Залесяване в горски територии по чл.9:

□ защитни □ специални ■ *стопански*

Цел на залесяване по чл.10: *производство на дървесина;*

Насока на залесяване по чл.11: ■***ново залесяване*** □в зрели гори □за възстановяване на гори □за попълване на редини □за двуетажни насаждения

МЕРОПРИЯТИЯ

А. Подготвителни работи:

1.Година и срок за сеч – .....

2.Година и краен срок за почистване и освидетелстване на сечището – .....

Б. Подготовка на почвата за залесяване:

1. Почистване на площта: начин- *механ. почистване от издънки, храсти и др.* сезон- *есен 2021г.*
2. Обработка на почвата: година *2021* сезон- *есен*

Категория на почвата:

а) лека.....дка

б) средна .....дка

в) тежка.....дка

г) камениста ***5 дка***

№	Начин на подготовка (дка)	Дълбо-чина, (см)	Вид на подготовката (дка)								Без подготовка (дка)
			Пълна	Частична						Всичко	
				Пояси	Тера-си	Пло-щадки	Дуп-ки	Друга	Опро-стена		
1	2	3	4	5	6	7	8	9	10	11	12
1	*механизирана*	*30*		*5*						*5*	
	Всичко			*5*						*5*	

б)Схема на почвоподготовката: ***Механизирана направа на пояси по хоризонталите на склона, дълбочина до 30 см и ширина 0,7 м***

в)Други указания:

В. Залесяване:

1.Година и сезон- *есен 2021г.*

2.Метод (садене, сеене)- *садене*

3.Състав на културата: *чб10*

Легенда за обозна-чаване в/у скицата	Дървесен или храстов вид (клон, вариетет и др.) и район на произход	Площ за залесяване, дка	Гъстота бр./дка	Необходими фиданки (семена) бр. (кг)	Вид на поса-дъчния мате-риал	Възможна замяна на дървесния вид			Начин на смес-ване	Начин на зале-сяване (цепна-тини, дупки и др.)
						Вид	Бр. фиданки (семена - кг)	Гъстота бр./дка		
1	2	3	4	5	6	7	8	9	10	11
	Черен бор	**5**	**400**	**2000**	**фиданки**					дупки
Общо		**5**		**2000**						

4. Други указания: ***Залесяване в пояси с ширина 0,7 м (залесяване - по един ред в пояс). Разстояние от ос до ос на поясите 2,5 м. Разстояние между фиданките 2,5 м х 1,0 м. Гъстота на културата 400 бр. на дка.***

Г. Количествена сметка

№	Посевен и посадъчен материал по вид и възраст,вид работа и работни операции(до срока на провеждане на инвентаризациите)	мярка	Количество
	ПОЧИСТВАНЕ НА ПЛОЩИ		
1	*Почистване на площта от издънки и храсти*	*Дка*	*5,00*
	ПОДГОТОВКА НА ПОЧВАТА		
1	*Механизирана направа на пояси по хоризонатала*	*Дка*	*5,00*
	ЗАЛЕСЯВАНЕ		
1	*Маркиране на площи за залесяване*	*дка*	*5,00*
2	*Садене на фиданки*	*100 бр.*	*20,00*
	ОТГЛЕЖДАНЕ-1-ва година		
1	*I път*	*100 м*	*20,00*
2	*II път*	*100 м*	*20,00*
3	*III път*	*100 м*	*При необходимост*
	ОТГЛЕЖДАНЕ-2-ра година		
1	*I път*	*100 м*	*20,00*
2	*II път*	*100 м*	*20,00*
	ОТГЛЕЖДАНЕ-3-та година		
1	*I път*	*100 м*	*20,00*
	ПОПЪЛВАНЕ		
1	*Попълване I-ва година*		*Според % на приxващане*
2	*Попълване II-ра и III –та година*		

Изготвил:..... Директор ТП ДГС Пазарджик:.....

/инж. Я.Вакарелска... 2012г./ / ин... ов/

Проверил от ТП ДГС Пазарджи... Проверил от ЮЦДП:.....

/инж. Ст. Делие... /ин... рова/

Дата:..27.09.....

/п/*Налице са положени подписи
Като същите са заличени, съгласно
Общия регламент за защита на личните
Данни (Регламент ЕС 2016/679)

МЗХГ „ЮЖНОЦЕНТРАЛНО" ДП * ...ЖИК *

/п/*Налице са положени подписи
Като същите са заличени, съгласно
Общия регламент за защита на личните
Данни (Регламент ЕС 2016/679)

Приложение №1

/п/*Налице са положени подписи
Като същите са заличени, съгласно
Общия регламент за защита на личните
Данни (Регламент ЕС 2016/679)

Утвърждавам:

Директор ЮЦДП гр.С... /Кирил Бакалов/

дата:.....

Собственик (ползвател):ТП ДГС Пазарджик

ТЕХНОЛОГИЧЕН ПЛАН ЗА ЗАЛЕСЯВАНЕ

№ 3/ 14.09.2021г.

Горскостопански план(програма) от 2013г.

Вид на земята: ■ ***горска територия*** □земеделска земя □нарушена територия □защитена територия

Скица на обект №

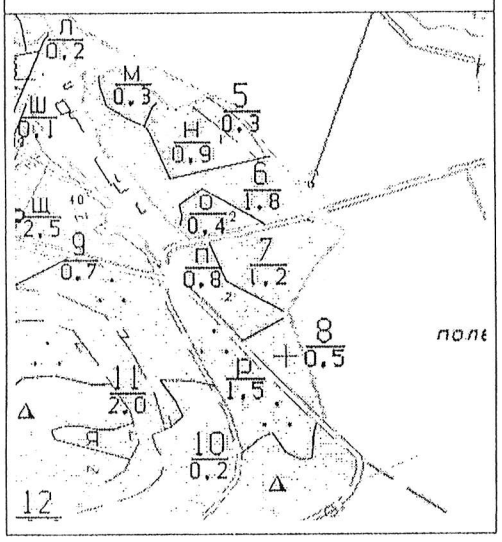

Отдел *379*, подотдел *„7"*

Местност *„Големия баир"*; Обща площ *12* дка

Площ за залесяване *6* дка, в т.ч. пожарища дка

Изложение: *ЮЗ* , надморска височина - *300м.*

Наклон *4°*, основна скала :

Почвен тип: *канелена обикновена*

Механ. състав: *глинесто-песъчлива* , дълбочина: *плитка*

Тип месторастене: *Т-I-2 В-1 (57);*

Наличен дървостой: *не*

Възраст Жива почвена покривка:

Други данни за обекта: Натура 2000: ***извън***

Залесяване в горски територии по чл.9:

□ защитни □ специални ■ *стопански*

Цел на залесяване по чл.10: *производство на дървесина;*

Насока на залесяване по чл.11: ■***ново залесяване*** □*в* зрели гори □за възстановяване на гори □за попълване на редини □за двуетажни насаждения

М Е Р О П Р И Я Т И Я

А. Подготвителни работи:

1.Година и срок за сеч – .....

2.Година и краен срок за почистване и освидетелстване на сечището – .....

Б. Подготовка на почвата за залесяване:

1. Почистване на площта: начин- .....

2. Обработка на почвата: година *2021* сезон- *есен*

Категория на почвата:

а) лека.....дка

б) средна .....дка

в) тежка.....дка

г) камениста *6 дка*

3.Вид, начин и дълбочина на подготовката:

№	Начин на подготовка (дка)	Дълбочина, (см)	Вид на подготовката (дка)							Без подготовка (дка)
			Пълна	Частична					Всичко	
				Пояси	Тераси	Площадки	Дупки	Друга	Опростена	
1	2	3	4	5	6	7	8	9	10	11	12
1	*механизирана*	*30см*		*6*						*6*	
	Всичко			6						*6*	

В. Залесяване:

1.Година и сезон- *есен 2021г.*

2.Метод (садене, сеене)- *садене*

3.Състав на културата: *чб10*

Легенда за обозна-чаване в/у скицата	Дървесен,или храстов вид (клон, вариетет и др.) и район на произход	Площ за залесяване, дка	Гъстота бр./дка	Необходими фиданки (семена) бр. (кг)	Вид на поса-дъчния мате-риал	Възможна замяна на дървесния вид			Начин на смес-ване	Начин на зале-сяване (цепна-тини, дупки и др.)
						Вид	Бр. фиданки (семена - кг)	Гъстота бр./дка		
1	2	3	4	5	6	7	8	9	10	11
	Черен бор	6	400	2400	фиданки					дупки
Общо		6		2400						

4. Други указания: ***Залесяване в пояси с ширина 0,7 м (залесяване - по един ред в пояс). Разстояние от ос до ос на поясите 2,5 м. Разстояние между фиданките 2,5 м х 1,0 м. Гъстота на културата 400 бр. на дка.***

Г. Количествена сметка

№	Посевен и посадъчен материал по вид и възраст,вид работа и работни операции(до срока на провеждане на инвентаризациите)	мярка	Количество
	ПОЧИСТВАНЕ НА ПЛОЩИ		
1	*Почистване на площта от издънки и храсти*	*Дка*	.....
	ПОДГОТОВКА НА ПОЧВАТА		
1	*Механизирана направа на пояси по хоризонтала*	*Дка*	*6,00*
	ЗАЛЕСЯВАНЕ		
1	*Маркиране на площи за залесяване*	*дка*	*6,00*
2	*Садене на фиданки*	*100 бр.*	*24,00*
	ОТГЛЕЖДАНЕ-1-ва година		
1	*I път*	*100 м*	*24,00*
2	*II път*	*100 м*	*24,00*
3	*III път*	*100 м*	*При необходимост*
	ОТГЛЕЖДАНЕ-2-ра година		
1	*I път*	*100 м*	*24,00*
2	*II път*	*100 м*	*24,00*
	ОТГЛЕЖДАНЕ-3-та година		
1	*I път*	*100 м*	*24,00*
	ПОПЪЛВАНЕ		
1	*Попълване I-ва година*		*Според % на*
2	*Попълване II-ра година*		*щане*
3	*Попълва III-та година*		

Изготвил:..... Директор ТП ДГС Пазарджик:.....

/инж. Я.Вакарел... 01.2012г./ / ин... елов/

Проверил от ТП ДГС Паз... ..... Проверил от ЮЦДП:.....

/инж. Ст. Де... ектор/ /... йдарова/

Дата:.....

/п/*Налице са положени подписи
Като същите са заличени, съгласно
Общия регламент за защита на личните
Данни (Регламент ЕС 2016/679)

МЗХГ „ЮЖНОЦЕНТРАЛНО ДП" * ТП ДГС Пазарджик *

/п/*Налице са положени подписи
Като същите са заличени, съгласно
Общия регламент за защита на личните
Данни (Регламент ЕС 2016/679)

Приложение №1
/п/*Налице са положени подписи
Като същите са заличени, съгласно
Общия регламент за защита на личните
Данни (Регламент ЕС 2016/679)

Утвърждавам:
Директор ЮЦДГС

Собственик(ползвател):ТП ДГС Пазарджик

дата:.....

ТЕХНОЛОГИЧЕН ПЛАН ЗА ЗАЛЕСЯВАНЕ

№ 1 от 01.09.2021 г.

Горскостопански план(програма) от 2013г.

Вид на земята: ■*горска територия* □земеделска земя □нарушена територия □защитена територия

Скица на обект №

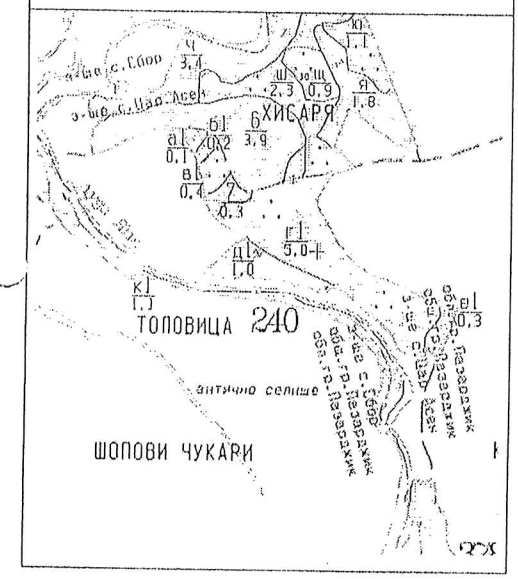

Отдел *378*, подотдел *„6"*
Местност *„Хисаря"*; Обща площ *39 дка*
Площ за залесяване *10* дка, в т.ч. пожарища
Изложение: ***ЮЗ***, надм. вис. - ***300м.***
Наклон *18°*, основна скала : ***гранит***
Почвен тип: ***канелена обикновена*** , Механ. състав –***глинесто - песъчлива***, дълбочина: ***плитка***
Тип месторастене: ***Т-I-2 В-1 (57)***
Наличен дървостой:
Възраст: Жива почвена покривка: ....
Други данни за обекта: *Натура 2000:* ***извън;***
Залесяване в горски територии по чл.9:
□*защитни* □специални ■ ***стопански***
Цел на залесяване по чл.10: ***производство на дървесина***;
Насока на залесяване по чл.11: ■ ***ново залесяване*** □ в зрели гори □ за възстановяване на гори □за попълване на редини □за двуетажни насаждения

М Е Р О П Р И Я Т И Я

А. Подготвителни работи:

1.Година и срок за сеч –

2.Година и краен срок за почистване и освидетелстване на сечището –

Б .Подготовка на почвата за залесяване:

1.Почистване на площта: начин – ***почистване на площта от издънки от малоценни видове и части***

2.Обработка на почвата: година *2021* сезон- *есен*

Категория на почвата:

а) лека.....дка
б) средна.....дка
в) тежка.....дка
г) камениста ***10 дка***

3.Вид, начин и дълбочина на подготовката:

№	Начин на подготовка (дка)	Дълбочина, (см)	Вид на подготовката (дка)							Без подготовка (дка)
			Пълна	Частична					Всичко	
				Пояси	Тера-си	Площадки	Дупки	Друга	Опростена	
1	2	3	4	5	6	7	8	9	10	11	12
1	*механизирана*	*30*		*10*						*10*	
	Всичко			*10*						*10*	

б)Схема на почвоподготовката: ***Механизирана направа на пояси по хоризонталите на склона, дълбочина – 30 см и ширина 0,7 м.***

в)Други указания: ***При направа на поясите да бъде запазена наличната растителност от мъждрян, сребролистна липа и дъб.***

В. Залесяване:

1.Година и сезон- *есен 2021г.*

2.Метод (садене, сеене)- *садене*

3.Състав на културата: *чб10*

Легенда за обозначаване в/у скицата	Дървесен или храстов вид , (клон, вариетет и др.) и район на произход	Площ за залесяване, дка	Гъстота бр./дка	Необходими фиданки (семена) бр. (кг)	Вид на посадъчния мате-риал	Възможна замяна на дървесния вид			Начин на смесване	Начин на зале-сяване (цепнатини, дупки и др.)
						Вид	Бр. фиданки (семена - кг)	Гъстота бр./дка		
1	2	3	4	5	6	7	8	9	10	11
	Черен бор	**10**	**370**	**3700**	**фиданки**					дупки
Общо		**10**		**3700**						

4. Други указания: ***Залесяване в пояси с ширина 0,7 м (залесяване - по един ред в пояс). Разстояние от ос до ос на поясите 2,5 м. Разстояние между фиданките 2,5 м х 1,0 м. Гъстота на културата 370 бр. на дка.***

Г. Количествена сметка

№	Посевен и посадъчен материал по вид и възраст,вид работа и работни операции(до срока на провеждане на инвентаризациите)	мярка	Количество
	ПОЧИСТВАНЕ НА ПЛОЩИ		
1	*Почистване на площта от издънки и храсти*	*Дка*	*4,00*
	ПОДГОТОВКА НА ПОЧВАТА		
1	*Механизирана направа на пояси по хоризонатала*	*Дка*	*10,00*
	ЗАЛЕСЯВАНЕ		
1	*Маркиране на площи за залесяване*	*дка*	*10,00*
2	*Садене на фиданки*	*100 бр.*	*37,00*
	ОТГЛЕЖДАНЕ-1-ва година		
1	*I път*	*100 м*	*37,00*
2	*II път*	*100 м*	*37,00*
3	*III път*	*100 м*	*При необходимост*
	ОТГЛЕЖДАНЕ-2-ра година		
1	*I път*	*100 м*	*37,00*
2	*II път*	*100 м*	*37,00*
	ОТГЛЕЖДАНЕ-3-та година		
1	*I път*	*100 м*	*37,00*
	ПОПЪЛВАНЕ		
1	*Попълване I-ва година*		*Според % на прихващане*
2	*Попълване II-ра година*		
3	*Попълване III-та година*		

Изготвил:..... /инж. Я.Вакарелс... 2012г./

Директор ТП ДГС Пазарджик:..... / и... елов/

/n/*Налице са положени подписи
Като същите са заличени, съгласно
Общия регламент за защита на личните
Данни (Регламент ЕС 2016/679)

Проверил от ТП ДГС Пазарджик:..... /инж. Ст. Дели...

МЗХГ „ЮЖНОЦЕНТРАЛНО" ДП * ТП ДГС Пазарджик *

Проверил от ЮЦДП:..... /инж. ...ова/

Дата:..... 27.0...

Утвърдил,
Директор ЮЦДГС Смолян:.....
/инж. Б. Арабаджиев/
дата: 07.11.19г.

Собственик(ползвател): ТП ДГС Пазарджик

ТЕХНОЛОГИЧЕН ПЛАН ЗА ЗАЛЕСЯВАНЕ

№ 3 от 23.10.2019 г.

Горскостопански план(програма) от 2013г.

Вид на земята: ■ *горска територия* □земеделска земя □нарушена територия □защитена територия

Скица на обект №

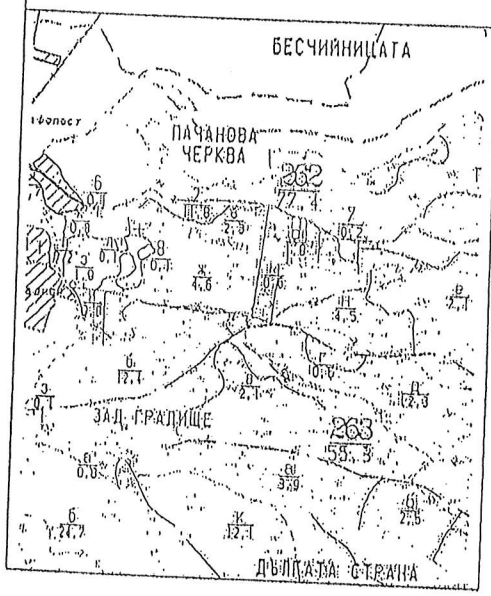

Отдел *262*, подотдел *„2"*
Местност *„Пачанова черква"*; Обща площ *118 дка*
Площ за залесяване *22* дка, в т.ч. пожарища
Изложение: *СЗ*, надм. вис. - *400м.*
Наклон *12°*, основна скала : *варовик*
Почвен тип: *алувиална ненаситена* , Механ. състав –*глинесто - песъчлива*, дълбочина: *плитка*
Тип месторастене: *МТЮ-I АВ-1 (122)*
Наличен дървостой:
Възраст: Жива почвена покривка: ....
Други данни за обекта: *Натура 2000: извън;*
Залесяване в горски територии по чл.9:
□ защитни □специални ■ *стопански*
Цел на залесяване по чл.10: *производство на дървесина;*
Насока на залесяване по чл.11: ■ *ново залесяване* □ в зрели гори □ за възстановяване на гори □за попълване на редини □за двуетажни насаждения

МЕРОПРИЯТИЯ

А. Подготвителни работи:

1.Година и срок за сеч –

2.Година и краен срок за почистване и освидетелстване на сечището –

Б .Подготовка на почвата за залесяване:

1.Почистване на площта: начин – *почистване на площта от издънки и храсти (5 дка)*

2.Обработка на почвата: година *2019* сезон- *есен*

Категория на почвата:

а) лека.....дка

б) средна.....дка

в) тежка.....дка

г) каменисти *22 дка*

3.Вид, начин и дълбочина на подготовката:

№	Начин на подготовка (дка)	Дълбочина, (см)	Пълна	Вид на подготовката (дка)							Без подготовка (дка)
				Частична						Всичко	
				Ивици	Тера-си	Площадки	Дупки	Друга	Опростена		
1	2	3	4	5	6	7	8	9	10	11	12
1	*механизирана*	*30-40*		*22*						*22*	
	Всичко			*22*						*22*	

б)Схема на почвоподготовката: *Механизирана направа на ивици по хоризонталите на склона, дълбочина – 30-40 см и ширина до 0,7 м.*

в)Други указания:

В. Залесяване:

1.Година и сезон- *пролет 2020г.*

2.Метод (садене, сеене)- *садене*

3.Състав на културата: *чб10*

ВЯРНО С ОРИГИНАЛА

Легенда за обозначаване в/у скицата	Дървесен или храстов вид (клон, вариетет и др.) и район на произход	Площ за залесяване, дка	Гъстота бр./дка	Необходими фиданки (семена) бр. (кг)	Вид на посадъчния мате-риал	Възможна замяна на дървесния вид			Начин на смесване	Начин на залесяване (цепнатини, дупки и др.)
						Вид	Бр. фиданки (семена - кг)	Гъстота бр./дка		
1	2	3	4	5	6	7	8	9	10	11
	Черен бор	22	400	8800	фиданки					дупки
Общо		4		8800						

4. Други указания: *Залесяване в ивици с ширина 0,7 м (залесяване - по един ред в ивица). Разстояние от ос до ос на ивиците 2,5м. Разстояние между фиданките 2,5 м х 1,0 м. Гъстота на културата 400 бр. на дка.*

Г. Количествена сметка

№	Посевен и посадъчен материал по вид и възраст, вид работа и работни операции (до срока на провеждане на инвентаризациите)	мярка	Количество
	ПОЧИСТВАНЕ НА ПЛОЩИ		
1	*Почистване на площта от издънки и храсти*	*Дка*	*5,00*
	ПОДГОТОВКА НА ПОЧВАТА		
1	*Механизирана направа на ивици по хоризонатала*	*Дка*	*22,00*
	ЗАЛЕСЯВАНЕ		
1	*Маркиране на площи за залесяване*	*дка*	*22,00*
2	*Садене на фиданки*	*100 бр.*	*88,00*
	ОТГЛЕЖДАНЕ-1-ва година		
1	*I път - Ръчно плевене и разрохкване на почвата с ширина 70 см*	*100 м*	*88,00*
2	*II път Ръчно плевене и разрохкване на почвата с ширина 70 см*	*100 м*	*88,00*
	ОТГЛЕЖДАНЕ-2-ра година		
1	*I път Ръчно плевене и разрохкване на почвата с ширина 70 см*	*100 м*	*88,00*
2	*II път Ръчно плевене и разрохкване на почвата с ширина 70 см*	*100 м*	*88,00*
	ОТГЛЕЖДАНЕ-3-та година		
1	*I път Ръчно плевене и разрохкване на почвата с ширина 70 см*	*100 м*	*110,00*
	ПОПЪЛВАНЕ		
1	*Попълване I-ва година*		*Според % на приживяване*
2	*Попълване II-ра година*		
3	*Попълване III-та година*		

Изготвил:.....
/инж. И. Шахларски, № 9894/16.10.2013г./

Директор ТП ДГС Пазарджик:
/ инж. . .

Проверил от ТП ДГС Пазарджик:.....
/инж. Ст. Дечев – зам. директор/

Проверил от ЮЦДП:.....
/инж. С. Хайдарова/

Дата:.....07.11.19г.

ВЯРНО С ОРИГИНАЛА

Утвърдил,
Директор ТОЦДП гр. Смолян
/инж. Б. Арабаджиев/

Собственик(ползвател):ТП ДГС Пазарджик

дата:01.08.2019г.

ТЕХНОЛОГИЧЕН ПЛАН ЗА ЗАЛЕСЯВАНЕ

№ 1 от 17.06.2019 г.

Горскостопански план(програма) от 2013г.

Вид на земята: ■*горска територия* □земеделска земя □нарушена територия □защитена територия

Скица на обект №

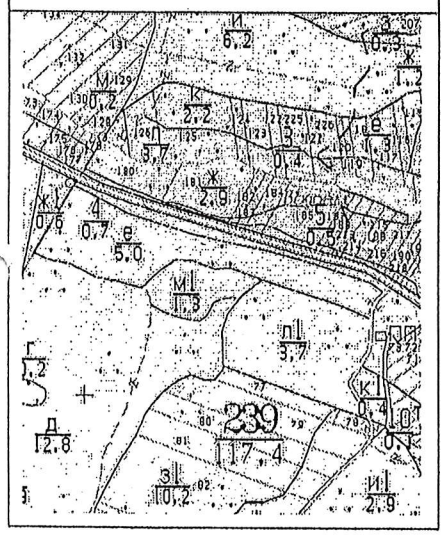

Отдел *239*, подотдел *„е"*

Местност *„Парчетата"* ;Обща площ *50* дка

Площ за залесяване *4* дка, в т.ч. пожарища

Изложение: *СИ*, надм. вис. - *300м.*

Наклон *5°*, основна скала : *гранит*

Почвен тип: *канелена обикновена* , Механ. състав –*глинесто - песъчлива*, дълбочина: *дълбока*

Тип месторастене: **Т-I-2 С-2,1 (56)**

Наличен дървостой:

Възраст: Жива почвена покривка: ….

Други данни за обекта: ***В отдела е създадена култура през 2018г на площ от 45 дка, състав: лдб5здб3цр2*** *Натура 2000: извън;*

Залесяване в горски територии по чл.9:

□ защитни □специални ■ *стопански*

Цел на залесяване по чл.10: *производство на дървесина*;

Насока на залесяване по чл.11: □ ново залесяване □в зрели гори

■ *за възстановяване на гори* □за попълване на редини □за двуетажни насаждения

МЕРОПРИЯТИЯ

А. Подготвителни работи:

1.Година и срок за сеч –

2.Година и краен срок за почистване и освидетелстване на сечището –

Б .Подготовка на почвата за залесяване:

1.Почистване на площта: начин – *3 дка*

2.Обработка на почвата: година *2019* сезон- *есен*

Категория на почвата:

а) лека.....дка

б) средна *4 дка*

в) тежка.....дка

г) камениста .....дка

3.Вид, начин и дълбочина на подготовката:

№	Начин на подготовка (дка)	Дълбочина, (см)	Вид на подготовката (дка)							Без подготовка (дка)
			Пълна	Частична					Всичко	
				Пояси	Тера-си	Площадки	Дупки	Друга	Опростена	
1	2	3	4	5	6	7	8	9	10	11	12
1	*механизирана*	*30*	*4*							*4*	
	Всичко		*4*							*4*	

б)Схема на почвоподготовката: *По цялата площ, дълбочина – 30 см.*

в)Други указания: *Почвоподготовката включва изораване и дисковане*

В. Залесяване:

1.Година и сезон- *пролет 2020г.*

2.Метод (садене, сеене)- *садене*

3.Състав на културата: *цр7здб3*

Легенда за обозначаване в/у скицата	Дървесен или храстов вид (клон, вариетет и др.) и район на произход	Площ за залесяване, дка	Гъстота бр./дка	Необходими фиданки (семена) бр. (кг)	Вид на посадъчния мате-риал	Възможна замяна на дървесния вид			Начин на смесване	Начин на зале-сяване (цепнатини, дупки и др.)
						Вид	Бр. фиданки (семена - кг)	Гъстота бр./дка		
1	2	3	4	5	6	7	8	9	10	11
	Цер	*3*	*625*	*1875*	*ф-ки*	*здб*	*1875*	*625*	*редово*	*Дупки*
	Зимен дъб	*1*	*625*	*625*	*ф-ки*	*цер*	*625*	*625*	*редово*	*Дупки*
Общо		*4*		*2500*			*2500*			

4. Други указания: *Залесяване в тераси с ширина 0,6м (залесяване - по един ред в тераса). Разстояние от ос до ос на терасите 2,0м. Разстояние между фиданките 2,0м х 0,8м. Гъстота на културата 625 бр. на дка.*

Г. Количествена сметка

№	Посевен и посадъчен материал по вид и възраст,вид работа и работни операции(до срока на провеждане на инвентаризациите)	мярка	Количество
	ПОЧИСТВАНЕ НА ПЛОЩИ ЗА ЗАЛЕСЯВАНЕ		
1	*Механизирано почистване на площи от храсти и издънки, тръни, къпини и други*	*Дка*	*3,00*
	ПОДГОТОВКА НА ПОЧВАТА		
1	*Изораване*	*Дка*	*4,00*
2	*Дисковане*	*Дка*	*4,00*
	ЗАЛЕСЯВАНЕ		
1	*Маркиране на площи за залесяване*	*дка*	*4,00*
2	*Садене на фиданки*	*100 бр*	*25,00*
	ОПТЛАЖДАНЕ-1-ва година		
1	*I път*	*100 м*	*20,00*
2	*II път*	*100 м*	*20,00*
	ОПТЛАЖДАНЕ-2-ра година		
1	*I път*	*100 м*	*20,00*
2	*II път*	*100 м*	*20,00*
	ОПТЛАЖДАНЕ-3-та година		
1	*I път*	*100 м*	*20,00*
	ПОПЪЛВАНЕ		
1	*Попълване I-ва година*		*Според % на прихващане*
2	*Попълване II-ра година*		
3	*Попълване III-та година*		

Изготвил:....
/инж. И. [illegible] /г./

Директор ТП ДГС Пазарджик:

Проверил от ТП ДГС Пазарджик:.....
/инж. Ст. Делиев - зам. директор/

Проверил от ЮЦДП:....
/И ... Р. Хаидарова/

Дата:...01.08.2019г.

Приложение №1
Към чл.3, ал.1

Утвърдил:
Директор ЮЦДП гр.

*/п/*Налице са положени подписи*
Като същите са заличени, съгласно
Общия регламент за защита на личните
Данни (Регламент ЕС 2016/679)

дата: г.

Собственик(ползвател):ТП ДГС Пазарджик

ТЕХНОЛОГИЧЕН ПЛАН ЗА ЗАЛЕСЯВАНЕ

№ 2 от *14.09.2021 г.*

Горскостопански план(програма) от 2013г.

Вид на земята: ■*горска територия* □земеделска земя □нарушена територия □защитена територия

Скица на обект №

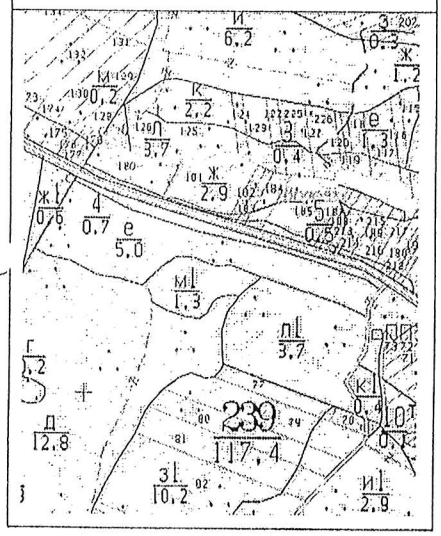

Отдел *239*, подотдел *„е"*

Местност *„Парчетата"* ;Обща площ *54* дка/ по ГСП2013г.-50дка/

Площ за залесяване *5* дка, в т.ч. пожарища

Изложение: *СИ*, надм. вис. - *300м.*

Наклон *5°*, основна скала : *гранит*

Почвен тип: *канелена обикновена* , Механ. състав –*глинесто - песъчлива*, дълбочина: *дълбока*

Тип месторастене: **Т-I-2 С-2,1 (56)**

Наличен дървостой:

Възраст: Жива почвена покривка: ….

Други данни за обекта: ***В отдела е създадена култура през 2018г. на площ от 45 дка, състав: лдб5здб3цр2 и през 2020 г. на площ от 4 дка, състав: цр7здб3.****Натура 2000: извън;*

Залесяване в горски територии по чл.9:

□ защитни □специални ■ *стопански*

Цел на залесяване по чл.10: *производство на дървесина;*

Насока на залесяване по чл.11: □ ново залесяване □в зрели гори

■ *за възстановяване на гори* □за попълване на редини □за двуетажни насаждения

М Е Р О П Р И Я Т И Я

А. Подготвителни работи:

1.Година и срок за сеч –

2.Година и краен срок за почистване и освидетелстване на сечището –

Б.Подготовка на почвата за залесяване:

1.Почистване на площта: начин – ***..... дка***

2.Обработка на почвата: година *2021* сезон- *есен*

Категория на почвата:

а) лека.....дка

б) средна *5 дка*

в) тежка.....дка

г) каменистa .....дка

3.Вид, начин и дълбочина на подготовката:

№	Начин на подготовка (дка)	Дълбо-чина, (см)	Вид на подготовката (дка)							Без подготовка (дка)
			Пълна	Частична					Всичко	
				Пояси	Тера-си	Пло-щадки	Дуп-ки	Друга	Опро-стена	
1	2	3	4	5	6	7	8	9	10	11	12
1	*механизирана*	*30*	*5*							*5*	
	Всичко		*5*							*5*	

б)Схема на почвоподготовката: *По цялата площ, дълбочина – 30 см.*

в)Други указания: *Почвоподготовката включва изораване и дисковане*

В. Залесяване:

1.Година и сезон- *есен 2021г.*

2.Метод (садене, сеене)- *садене*

3.Състав на културата: *здб8цр2*

Легенда за обозна-чаване в/у скицата	Дървесен или храстов вид (клон, варietет и др.) и район на произход	Площ за залесяване, дка	Гъстота бр./дка	Необходими фиданки (семена) бр. (кг)	Вид на поса-дъчния мате-риал	Възможна замяна на дървесния вид			Начин на смес-ване	Начин на зале-сяване (цепна-тини, дупки и др.)
						Вид	Бр. фиданки (семена - кг)	Гъстота бр./дка		
1	2	3	4	5	6	7	8	9	10	11
	Зимен дъб	*4*	*625*	*2500*	*ф-ки*	*лдб*	*2500*	*625*	*редово*	*Дупки*
	Цер	*1*	*625*	*625*	*ф-ки*	*здб*	*625*	*625*	*редово*	*Дупки*
Общо		*5*		*3125*			*3125*			

4. Други указания: *Залесяване в тераси с ширина 0,6м (залесяване - по един ред в тераса). Разстояние от ос до ос на терасите 2,0м. Разстояние между фиданките 2,0м х 0,8м. Гъстота на културата 625 бр. на дка.*

Г. Количествена сметка

№	Посевен и посадъчен материал по вид и възраст,вид работа и работни операции(до срока на провеждане на инвентаризациите)	мярка	Количество
	ПОЧИСТВАНЕ НА ПЛОЩИ ЗА ЗАЛЕСЯВАНЕ		
1	*Механизирано почистване на площи от храсти и издънки, трьни, къпини и други*	*Дка*	.....
	ПОДГОТОВКА НА ПОЧВАТА		
1	*Изораване*	*Дка*	*5,00*
2	*Дисковане*	*Дка*	*5,00*
	ЗАЛЕСЯВАНЕ		
1	*Маркиране на площи за залесяване*	*дка*	*5,00*
2	*Садене на фиданки*	*100 бр*	*31,25*
	ОТГЛЕЖДАНЕ-1-ва година		
1	*I път*	*100 м*	*25,00*
2	*II път*	*100 м*	*25,00*
	ОТГЛЕЖДАНЕ-2-ра година		
1	*I път*	*100 м*	*25,00*
2	*II път*	*100 м*	*25,00*
	ОТГЛЕЖДАНЕ-3-та година		
1	*I път*	*100 м*	*25,00*
	ПОПЪЛВАНЕ		
1	*Попълване I-ва година*		*Според % на прихващане*
2	*Попълване II-ра година*		
3	*Попълване III-та година*		

Изготвил:.....
/инж. Я.Вакарелск... 2012г./

Директор ТП ДГС Пазарджик:.....
/ ин... ...елов/

/п/*Налице са положени подписи
Като същите са заличени, съгласно
Общия регламент за защита на личните
Данни (Регламент ЕС 2016/679)

МЗХГ „ЮЖНОЦЕНТРАЛНО" ДП * ТП ДГС Пазарджик *

Проверил от ТП ДГС Пазарджик:.....
/инж. Ст. Делиев - директор/

Проверил от ЮЦДП:.....
/инж. С... ...а/

Дата:...27.09.21...

ЮЖНОЦЕНТРАЛНО ДЪРЖАВНО ПРЕДПРИЯТИЕ – СМОЛЯН
ТП ДЪРЖАВНО ГОРСКО СТОПАНСТВО - ПАЗАРДЖИК
4400 Пазарджик, бул. „Ал. Стамболийски" 50, тел.: 444 099, факс: 444 075, e-mail:dgspazardjik@ucdp-smolian

С К И Ц А

на отдел 162 „3"

М 1:10000

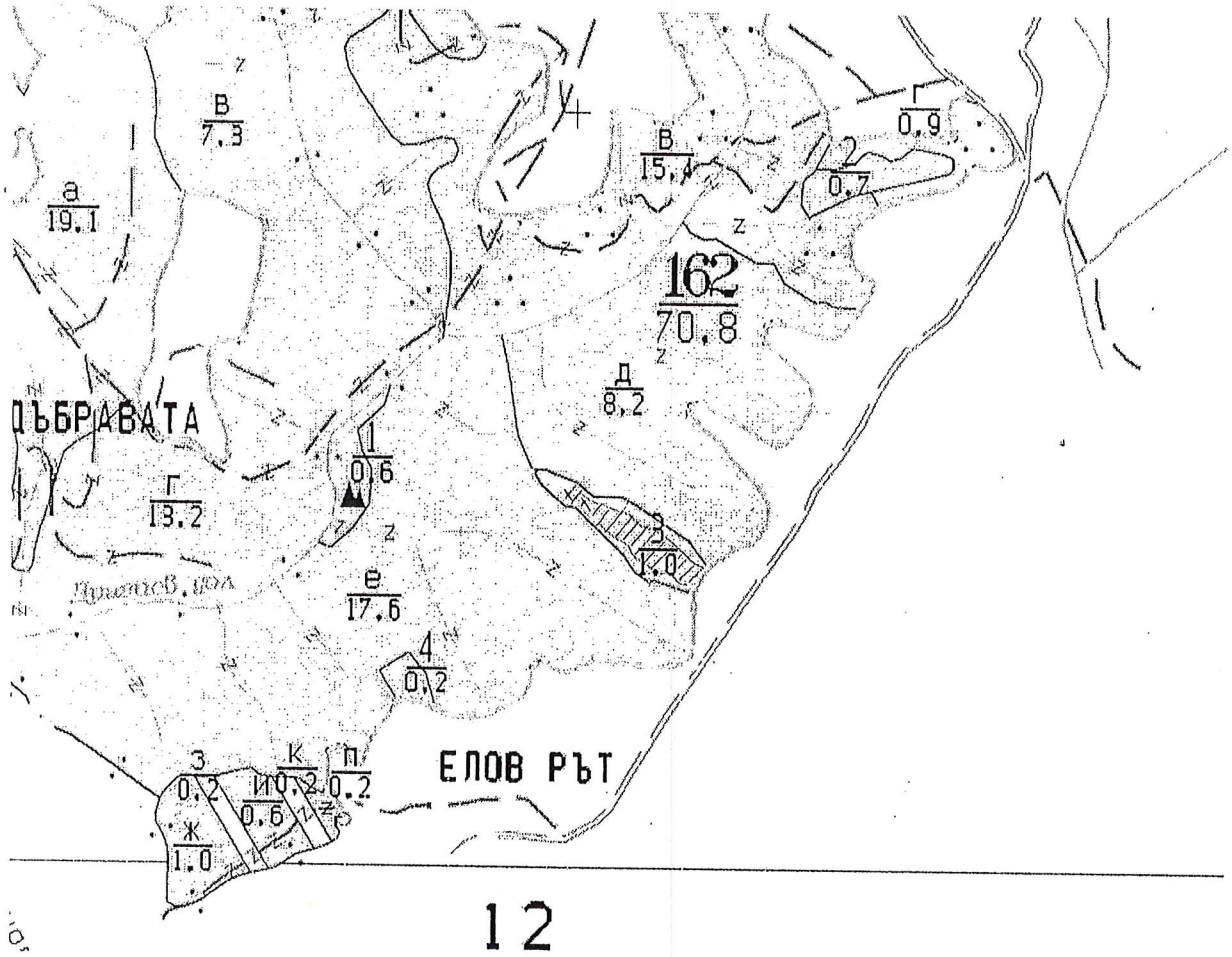

12

ЛЕГЕНДА:

Отглеждане на горски култури

ЮЖНОЦЕНТРАЛНО ДЪРЖАВНО ПРЕДПРИЯТИЕ – СМОЛЯН
ТП ДЪРЖАВНО ГОРСКО СТОПАНСТВО - ПАЗАРДЖИК
4400 Пазарджик, бул. „Ал. Стамболийски" 50, тел.: 444 099, факс: 444 075, e-mail:dgspazardjik@ucdp-smolian

С К И Ц А

на отдел 378 „6"

М 1:10000

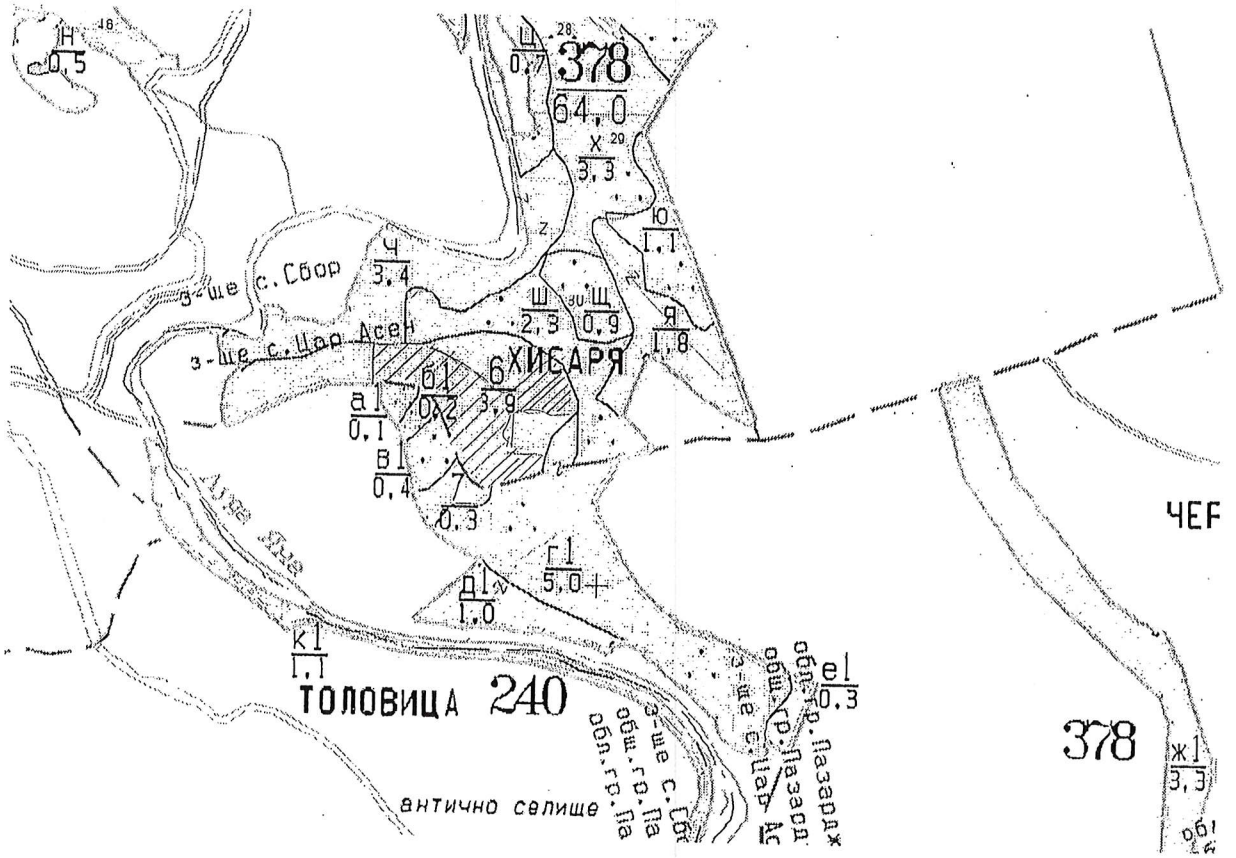

ЛЕГЕНДА:

☒ Отглеждане на горски култури

☐ _____

☐ _____

ЮЖНОЦЕНТРАЛНО ДЪРЖАВНО ПРЕДПРИЯТИЕ – СМОЛЯН
ТП ДЪРЖАВНО ГОРСКО СТОПАНСТВО - ПАЗАРДЖИК
4400 Пазарджик, бул. „Ал. Стамболийски" 50, тел.: 444 099, факс: 444 075, e-mail:dgspazardjik@ucdp-smolian

С К И Ц А

на отдел 379 „7"

М 1:10000

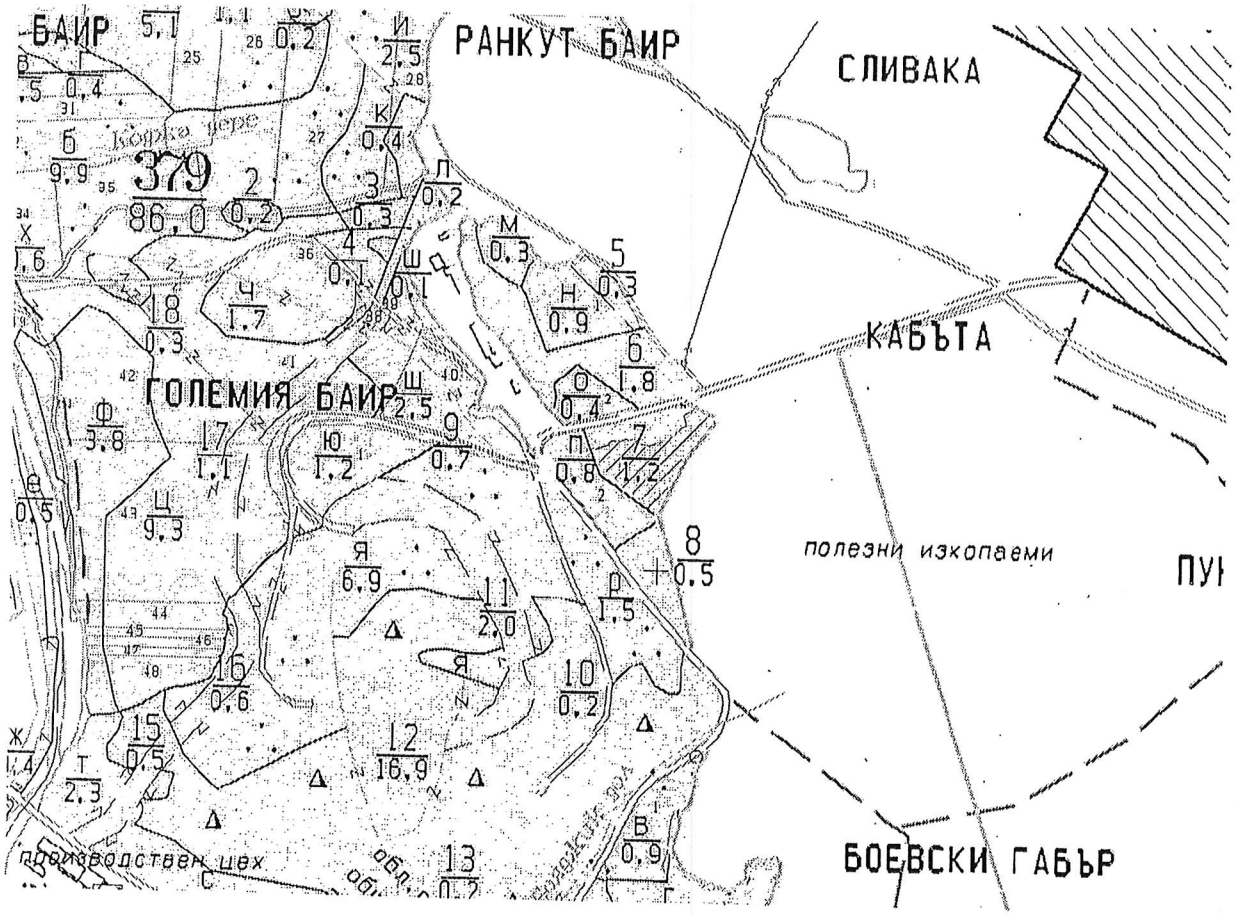

ЛЕГЕНДА:

Отглеждане на горски култури

ЮЖНОЦЕНТРАЛНО ДЪРЖАВНО ПРЕДПРИЯТИЕ-СМОЛЯН
ТП ДЪРЖАВНО ГОРСКО СТОПАНСТВО ПАЗАРДЖИК
4400Пазарджик, бул. „Ал. Стамболийски"50 ☎ 034 444099, e-mail:dgspazardjik@ucdp-smolian.com

СКИЦА

на отдел 262 „2"

М 1:10000

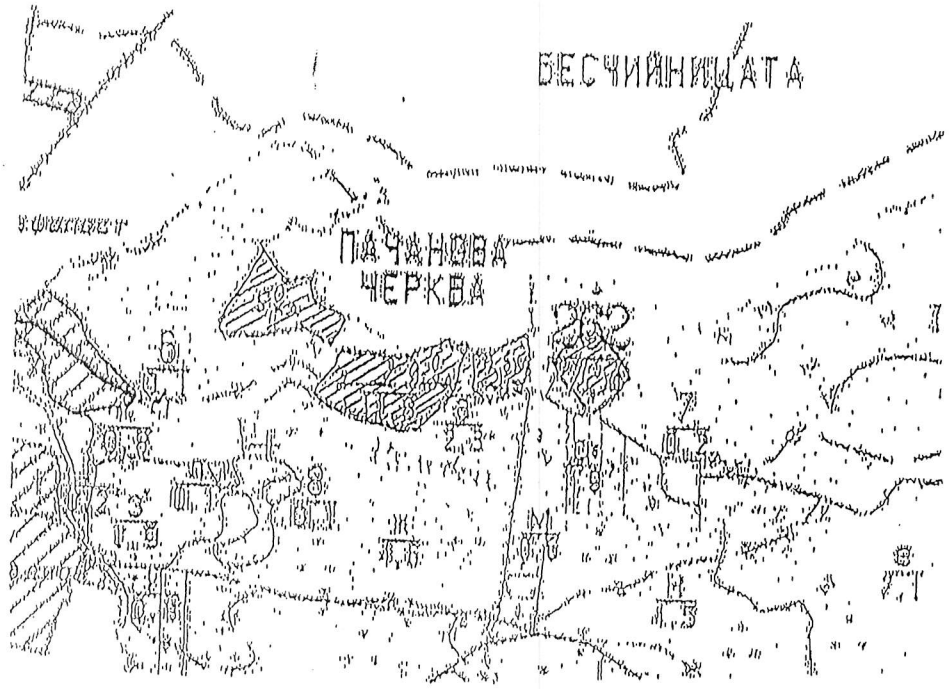

ЛЕГЕНДА:

Първо отглеждане на култури

ЮЖНОЦЕНТРАЛНО ДЪРЖАВНО ПРЕДПРИЯТИЕ-СМОЛЯН
ТП ДЪРЖАВНО ГОРСКО СТОПАНСТВО ПАЗАРДЖИК
4400Пазарджик, бул. „Ал. Стамболийски"50 ☎ 034 444099, e-mail:dgspazardjik@ucdp-smolian.com

СКИЦА

на отдел 239 „е"

М 1:10000

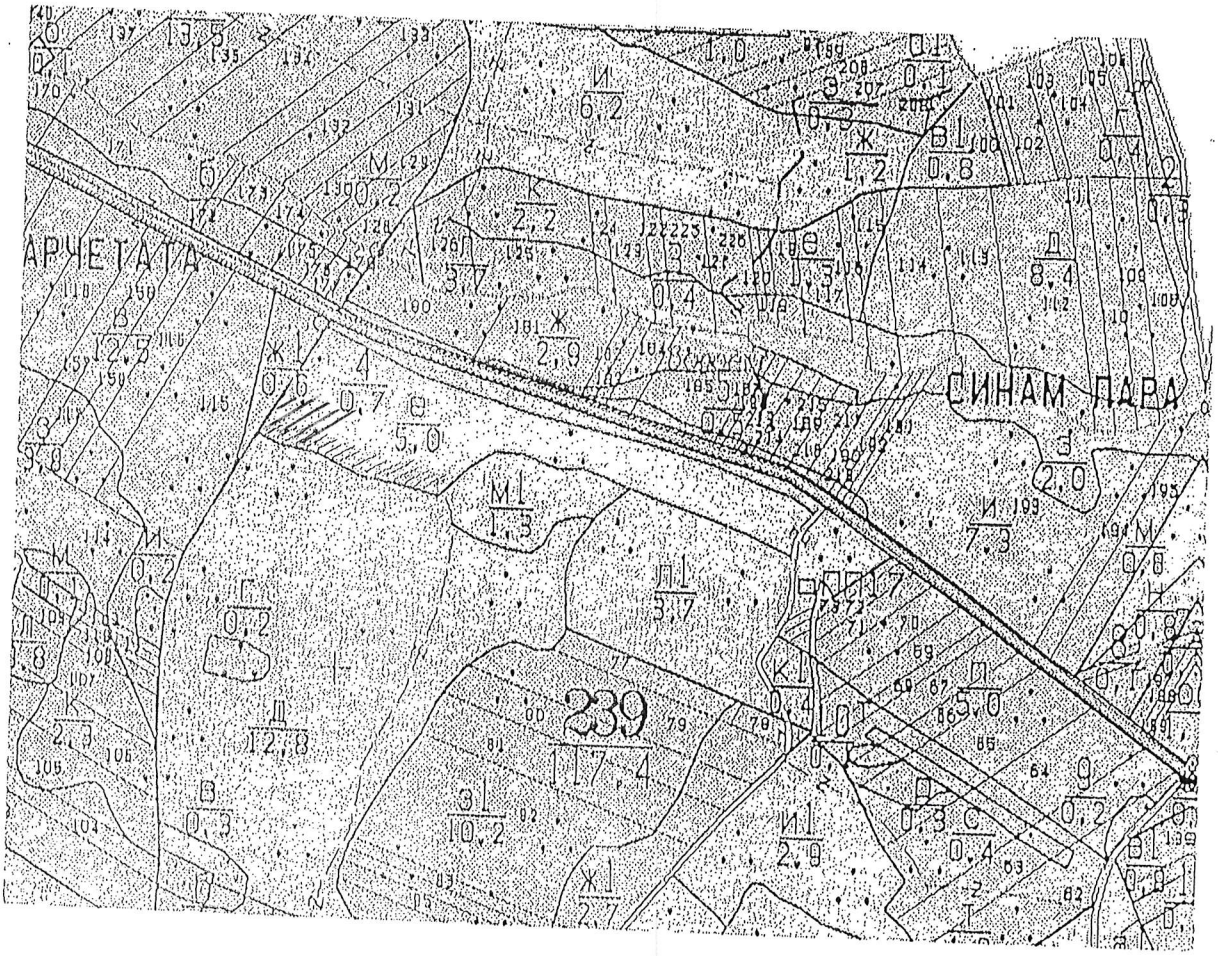

ЛЕГЕНДА:

Първо отглеждане на култури